



Fontalvo, R. y Díez, A. (2021). Cartografías de la migración de retorno en Colombia. Evolución y patrones territoriales en el departamento del Atlántico. *Collectivus. Revista de Ciencias Sociales*, 8 (1), 134-152.



 COLLECTIVUS

REVISTA DE CIENCIAS SOCIALES

# Cartografías de la migración de retorno en Colombia. Evolución y patrones territoriales en el departamento del Atlántico<sup>1</sup>

*Cartographs of return migration in Colombia. Evolution, distribution and territorial patterns in the department of Atlántico*

ROXANA FONTALVO GÓMEZ 

ADRIANO DÍEZ JIMÉNEZ 

Recibido: 23/03/2020; Aprobado: 25/10/2020; Publicado: 01/01/2021

---

<sup>1</sup> Este artículo forma parte de dos proyectos de investigación sobre la migración de retorno: el primero, *Globalización y migraciones internacionales. Claves analíticas de los migrantes colombianos retornados a la región Caribe*, CH41-CEI-2019 (subvencionado por la Universidad del Atlántico en la Sexta Convocatoria Equidad Investigativa); y el segundo, *La migración de retorno en Colombia. Nuevas tendencias y configuraciones de los migrantes colombianos retornados a la región Caribe*, Ct. 176-2019 (subvencionado por el Patrimonio Autónomo Fondo Nacional de Financiamiento para la Ciencia, la Tecnología y la Innovación “Francisco José de Caldas” del Ministerio de Ciencia, Tecnología e Innovación, Minciencias-Colombia). Los autores agradecen el incommensurable trabajo realizado por el equipo de apoyo del proyecto: María Medina, Carlos Jiménez, Laura Machado y Carmen Rivera.

## RESUMEN

Este artículo tiene como propósito analizar la configuración espacial de los colombianos retornados desde Venezuela en el departamento del Atlántico, a la luz de los datos del Censo de Población y Viviendas de 2018, los Anuarios Estadísticos de Migraciones Internacionales (2005-2019) y los Flujos Migratorios (2005-2019). Mediante datos georreferenciados, el análisis socioespacial se abordó en torno a los Sistemas de Información Geográfica (SIG), necesarios para la elaboración de mapas temáticos y el cálculo de tasas de crecimiento o variación relativa y coeficientes de localización de los retornados colombianos procedentes de Venezuela. En consecuencia, el abordaje metodológico combinó la escala macrosocial (departamento del Atlántico, en su totalidad) y la escala microsocia (nivel intradepartamental). Los resultados avizoran un importante evento demográfico, social, económico y político de los retornados colombianos procedentes desde Venezuela en la segunda década del siglo XXI, además de unos crecientes patrones de localización territorial de este grupo humano residente en los municipios del sur del Atlántico, destacándose que los retornados regresan del mismo destino del que emigraron a su municipio de nacimiento en este departamento debido a un marcado componente familiar.

**Palabras clave:** retorno, evolución, distribución, patrones territoriales

## ABSTRACT

This article aims to analyze the spatial configuration of Colombians returned from Venezuela in the department of Atlántico, in the light of data from the Population and Housing Census 2018, the Statistical Yearbooks of International Migrations 2005-2019 and the Migratory Flows (2005-2019). Thanks to georeferenced data, the socio-spatial analysis was carried out considering the Geographic Information Systems (GIS), tools that are necessary for the elaboration of thematic maps and the calculation of growth rates, relative variation and location coefficients of Colombian returnees from Venezuela. Consequently, the methodological approach combined the macrosocial scale (department of Atlántico, as a whole) and the micro-social (intradepartmental level) scale. The results foresee an important demographic, social, economic, and political event of Colombian returnees from Venezuela in the second decade of the XXI century, in addition to greater patterns of territorial location of this human group residing in the municipalities of the southern Atlántico department, where returnees return from the same destination they first emigrated to their place of birth in this department, marked by a strong family component.

**Keywords:** return, evolution, distribution, territorial patterns

## 1. Introducción

En el contexto de la globalización económica, los continuos movimientos migratorios internacionales han generado un impacto multidimensional económico, social, político y cultural en la sociedad, considerándose así a la migración internacional como uno de los fenómenos demográficos más importantes en las ciencias sociales, y a su vez, de larga data histórica. Pese a todo, es preciso resaltar que los flujos migratorios internacionales se vinculan a la búsqueda de mejores oportunidades que beneficien la calidad de vida del individuo y su familia.

No obstante, el retorno adquiere una gran relevancia en los estudios migratorios internacionales por el proceso de maduración de proyectos migratorios o por recesiones económicas de países desarrollados. Este fenómeno ha sido estudiado desde finales del siglo pasado, empero, este tipo de corriente migratoria puede llegar a favorecer el desarrollo de los países de origen de los retornados, aumentando el capital humano y financiero (Cerrutti & Maguid, 2016; Cruz, Salas & Pico, 2019).

En ese mismo sentido, Mejía (2011) sostiene que la migración de retorno no es más que una fase consustancial a los procesos migratorios internacionales, debido a que muchas de las personas que emigran no lo hacen con el propósito de quedarse de forma permanente en el exterior, por lo que en algún momento de sus vidas regresan a sus países de origen. Por tanto, este proceso migratorio constituye un proceso social que marca un nuevo inicio en la vida del migrante, etapa en la que encontraría nuevas oportunidades

gracias a esos conocimientos y habilidades adquiridos (Herrera & Pérez, 2015; Espinosa & González, 2016).

A la luz de lo anterior, uno de los aspectos más interesantes en el estudio de este fenómeno migratorio son las razones que inciden en la decisión de retornar. Estudios recientes se apoyan en fuentes estadísticas para la elaboración de encuestas y también parten de un análisis bibliográfico para la creación de herramientas cualitativas como entrevistas, historias de vida, entre otras técnicas.

En América Latina, la migración de retorno ha adquirido gran importancia en el plano investigativo por ser considerada como una de las principales consecuencias tras la crisis financiera de 2008 (López, 2019; Granados & Téllez, 2018; Tamarit, 2018). Bajo este panorama, Granados & Pizarro (2013) afirman que el retorno es un proceso que tiende a complicarse cada vez más y que va más allá de las dimensiones mundiales económicas y políticas.

En el caso colombiano, el retorno es un fenómeno que ha cobrado notable importancia desde la segunda década del siglo XXI, incidiendo demográfica, social, política y económicamente a nivel nacional y a escala departamental en el Atlántico, en torno a su magnitud, intensidad y direccionalidad.

A la luz de los microdatos anonimizados del Censo Nacional de Población y Vivienda de 2018 del Departamento Administrativo Nacional de Estadística (DANE), la cifra aproximada de colombianos retornados es de 1 389 107. Específicamente, en el departamento del Atlántico la cantidad estimada de este colectivo es de 138 879, siendo los municipios del sur del Atlántico, al igual que Barranquilla, los ámbitos territoriales con mayor presencia significativa de retornados colombianos procedentes de Venezuela, producto de la compleja crisis humanitaria que se vive en ese país (Romero, Cabrera & Díez, 2019). De ahí la importancia de este estudio, pues abordar un fenómeno complejo que no se limita al regreso de los sujetos al país de origen, sino que plantea desafíos y tensiones a los retornados procedentes desde Venezuela frente al grupo humano que permaneció

en Colombia. En este sentido, el presente artículo tiene como objetivo analizar la configuración espacial de los retornados en el departamento del Atlántico, a partir de su distribución y patrones territoriales.

El trabajo está dividido en tres apartados. Inicia con las bases metodológicas, en las que se exponen las fuentes utilizadas, las técnicas de análisis de datos y las escalas de análisis. En el segundo apartado se presentan los resultados con respecto a la evolución de los retornados en Colombia y en el departamento del Atlántico, así como los patrones territoriales a escala intradepartamental. Por último, el tercer apartado expone las reflexiones finales a modo de conclusión.

## 2. Bases metodológicas

Este trabajo analizó la distribución, evolución y los patrones territoriales de los retornados colombianos procedentes de Venezuela, por medio de datos cartográficos y alfanuméricos, de acuerdo con los microdatos anonimizados del Censo de Población y Vivienda de 2018 del Departamento Administrativo Nacional de Estadísticas (DANE), los Anuarios Estadísticos de Migraciones Internacionales (2005-2019) del Departamento Administrativo Nacional de Estadísticas (DANE) y los Flujos Migratorios (2005-2019) de Migración Colombia, asociando la escala macrosocial, correspondiente al departamento del Atlántico en su conjunto, y la escala microsocia, representada en la visualización a nivel intradepartamental.

En la construcción de los datos se tuvieron en cuenta algunas particularidades relacionadas con las fuentes. En este sentido, la evolución de este fenómeno se abordó bajo la temporalidad  $t=15$  (2005-2019) a escala nacional y escala departamental, conforme a los datos de los Anuarios Estadísticos y los Flujos Migratorios. En cuanto a los patrones territoriales de los retornados colombianos procedentes de Venezuela y residentes en el Atlántico, el tratamiento realizado se llevó a cabo por medio del análisis de la distribución espacial en los últimos cinco años y en el último año



—t=5 (2013-2017)—, a la luz de los datos microdatos anonimizados del Censo de Población y Vivienda de 2018 y una base cartográfica censal en un año —t=1 (2018)— a partir del cálculo del coeficiente de localización de los retornados colombianos desde Venezuela. También se analizaron las tasas de crecimiento o variación relativa de los retornados en los últimos cinco años —t=5 (2013-2017)— a escala intra-departamental.

Construida la información, se realizó un análisis espacial por medio de técnicas de representación cartográfica, mapas temáticos sobre el coeficiente de localización de retornados colombianos —t=5 (2013-2017)—, conforme al cálculo  $Cl$  donde  $Cl$ = Coeficiente de localización;  $Retmump$ = Número de retornados de cada municipio;  $Htmump$ = Número habitantes de cada municipio;  $ReAtl$ = Total de retornados en el Atlántico; y  $HtAtl$ = Total de población colombiana en el departamento del Atlántico, y mapas temáticos sobre tasas de crecimiento —t=5 (2013-2017)—.

Finalmente, el ámbito territorial comprende la escala departamental y la escala interdepartamental, correspondientes al Atlántico en su conjunto y a los 22 municipios y 1 distrito, respectivamente, agrupados en 5 subregiones. El ámbito temporal comprendió el periodo 2005-2019 e incluyó información sobre la evolución, la distribución, los patrones espaciales y las tasas de crecimiento o variación relativa.

### 3. Resultados

#### 3.1. Evolución del retorno en el departamento del Atlántico

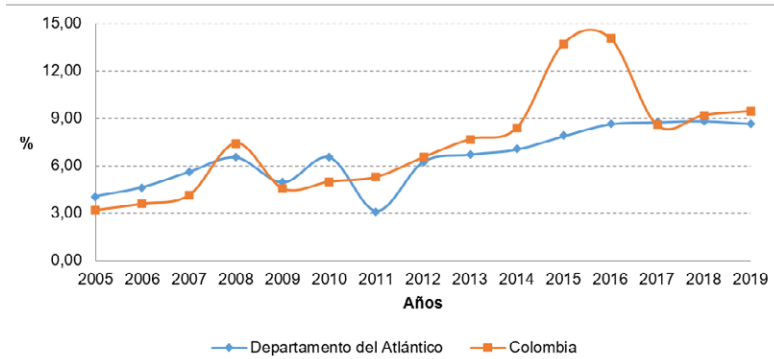
Según Mejía (2011), “el retorno no constituye un hecho solo de coyuntura, es consustancial a los procesos migratorios internacionales” (p. 21). Muchas de las personas que emigran retornan a sus países de origen debido a que se marchan, más no con la intención de quedarse permanentemente en el exterior, ya que planean, a corto o largo plazo, el regreso como un sueño constante. En efecto, hay dos

tipos de migrantes a la hora de partir: el primero, el que ya comenzó el conteo regresivo del retorno y su principal objetivo es volver, y el segundo, que decide de manera rotunda nunca más volver. Así pues, unos prefieren la experiencia y otros lo definitivo. Al respecto, Díez (2014) afirma que:

El estudio de la migración de retorno en Colombia ha estado ligado, principalmente, al análisis de las características sociodemográficas y los motivos de la emigración de retorno de los colombianos en los principales ámbitos territoriales de mayor trayectoria migratoria: Bogotá, Cali, Pereira, Barranquilla y Quindío. La literatura examinada sobre los estudios de migración de retorno en Colombia data a partir de la década de los años 60 procedente de Estados Unidos, en menor medida, de Venezuela, y en la transición del siglo XX al XXI, de España. (p. 29)

La evolución de la emigración de retorno en Colombia durante el periodo 2005-2019 en el departamento del Atlántico presenta en su comportamiento anual un ascenso hasta 2016, año con el mayor número de retornados, descendiendo posteriormente en 2017. Desde 2005 hasta 2008, el número de retornados aumentó en un 7 %. Sin embargo, en el departamento del Atlántico para esta misma temporalidad hasta 2007 la tasa anual era mayor que la nacional con el 10,38 %. Luego, esta baja y aumenta la nacional. Así, la evolución de los dos ámbitos territoriales fluctúa hasta encontrar estabilidad en 2012. Desde este año en adelante, a nivel nacional aumenta el número de retornados, siendo 2016 el año de mayor participación de personas retornadas en el país, en contraste con el Atlántico, que ha año tras año ha visto un crecimiento constante, aunque en su mayoría por debajo de la tasa nacional.

**Gráfico 1. Evolución de la emigración de retorno en Colombia y en el departamento del Atlántico. Años 2005 a 2019.**



**Fuente:** Elaborado por los autores a partir de los Anuarios Estadísticos de Migraciones Internacionales del Departamento Administrativo Nacional de Estadística (DANE) 2005-2019 y los flujos migratorios de Migración Colombia (2005-2019).

### 3.2. Patrones territoriales de los retornados colombianos procedentes de Venezuela en el departamento del Atlántico

Los patrones territoriales de los retornados colombianos en los municipios del departamento del Atlántico dejan ver que Barranquilla se sitúa a lo largo de los dos años comparados, 2013 y 2017, como principal centro de recepción de retornados con un total de 7682 y 2449 en los años 2013 y 2017, respectivamente, seguida por Soledad con un total de 4792 retornados para 2013 y 1250 retornados para 2017, importantes cifras de retornados que regresaron a este municipio. Además de estos dos importantes municipios, la presencia de retornados colombianos también es significativa, especialmente en los municipios del sur del Atlántico, entre ellos Manatí (1440), Repelón (1040) y Sabanalarga (1043).

En este contexto, la distribución de la población retornada en los municipios del departamento del Atlántico presenta una disminución significativa del 58 % para 2017,



con un 21 % de incidencia, a diferencia de 2013, que presentó un crecimiento significativo del 79 %.

**Tabla 1. Distribución del retorno procedente de Venezuela en los municipios del departamento del Atlántico. Años 2013 y 2017**

Número de retornados (Abs)		
Municipios	2013	2017
Barranquilla	35,2	41,2
Baranoa	1,9	1,6
Campo de la Cruz	2,8	1,8
Candelaria	2,5	1,6
Galapa	2,0	1,4
Juan de Acosta	0,7	0,8
Luruaco	1,3	0,9
Malambo	3,3	3,8
Manatí	6,6	5,3
Palmar de Varela	0,7	0,8
Piojó	0,1	0,1
Polonuevo	0,4	0,5
Ponedera	1,7	1,4
Puerto Colombia	2,1	2,4
Repelón	4,8	4,3
Sabanagrande	1,2	1,1
Sabanalarga	4,8	4,5
Santa Lucía	2,0	1,1
Santo Tomás	0,9	1,0
Soledad	21,9	21,0
Suan	2,9	2,9
Tubará	0,2	0,1
Usiacurí	0,1	0,2
<b>Total</b>	<b>100,0</b>	<b>100,0</b>

**Fuente:** Elaborada por los autores a partir del Censo de Población y Vivienda de 2018 del Departamento Administrativo Nacional de Estadística (DANE).

Continuando con los patrones territoriales en los municipios del departamento del Atlántico, el coeficiente de localización permite afinar el comportamiento espacial de los retornados en este departamento, trazando un contraste entre la población total a nivel municipal así como departamental y el número de retornados en estas dos áreas geográficas. El coeficiente de localización se calcula a partir de la siguiente fórmula:  $Cl$ , donde  $Cl$ = Coeficiente de localización;  $Retmump$ = Número de retornados de cada municipio;  $Htmump$ = Número habitantes de cada municipio;  $ReAtl$ = Total de retornados en el Atlántico; y  $HtAtl$ = Total de población colombiana en el departamento del Atlántico. De esta manera, los valores con asterisco (\*) son los coeficientes más altos, a saber, Manatí (6,97), Repelón (4,06) y Candelaria (2,37), cuyos valores son más altos, y por ende, es indicador de que su población retornada es más significativa con respecto a la población de total de sus municipios.

**Tabla 2. Coeficiente de localización del retorno procedente de Venezuela en el departamento del Atlántico. Año 2018**

Municipios	Retornados colombianos (Abs)	Población total (Abs)	Coeficiente de localización
Barranquilla	2449	1 071 874	0,86
Baranoa	97	59 975	0,61
Campo de la Cruz	106	21 385	1,87
Candelaria	93	14 790	2,37*
Galapa	86	52 537	0,62
Juan de Acosta	45	18 139	0,93
Luruaco	53	26 676	0,75
Malambo	227	115 077	0,74
Manatí	315	17 017	6,97*
Palmar de Varela	49	26 574	0,69
Piojó	8	5456	0,55
Polonuevo	27	15 874	0,64
Ponedera	86	22 367	1,45
Puerto Colombia	144	45 733	1,18
Repelón	257	23 829	4,06*
Sabanagrande	64	31 007	0,78
Sabanalarga	270	88 610	1,15
Santa Lucía	66	11 281	2,20*
Santo Tomás	61	27 641	0,83
Soledad	1250	508 723	0,92
Suan	170	10 348	6,18*
Tubará	7	12 465	0,21
Usiacurí	14	9491	0,56
<b>Total</b>	<b>5944</b>	<b>2 236 869</b>	<b>37,11</b>

\* Valores que representan los coeficientes de localización más altos en los municipios del departamento del Atlántico.

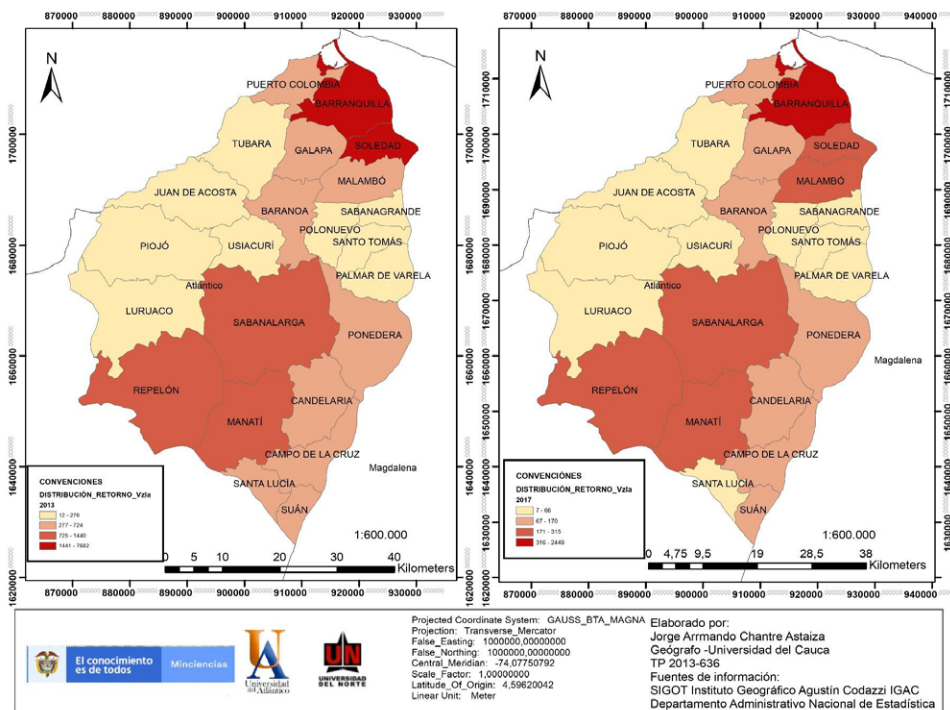
**Fuente:** Elaborada por los autores a partir del Censo de Población y Vivienda de 2018 del Departamento Administrativo Nacional de Estadística (DANE).

En este mismo análisis, a excepción de Barranquilla y Soledad —municipios situados en la parte norte del departamento—, el retorno comparado para 2013 y 2017 se consolida como una corriente de notable importancia en los municipios del sur del Atlántico (Ver Mapa 1). A tenor de lo anterior, se puede inferir que el mayor porcentaje de retornados está concentrado al sur del departamento, mientras que la menor proporción de retorno está localizada en su zona costera.

De acuerdo con el patrón migratorio de retorno descrito anteriormente, es necesario considerar la existencia de diferentes motivos que podrían explicar el regreso de los connacionales colombianos, no solo por fines económicos, sino también laborales, familiares e, incluso, por motivos legales (Córdoba, 2016). En el caso de los atlanticenses, el retorno en los últimos años se presenta en mayor medida desde la República Bolivariana de Venezuela, correspondiente a flujos que, como bien sostiene Córdoba (2016), “inician aproximadamente en los años cincuenta, presentando algunos ascensos en los setenta, para luego elevarse, a partir del 2000, manteniéndose hasta 2011, aproximadamente” (Córdoba, 2016, p. 50).

Por tanto, la movilidad migratoria de los retornados colombianos procedentes desde Venezuela y residentes en el Atlántico es considerada una migración geográfica sur a sur, de ida y vuelta, marcada por una fuerte migración lineal origen-destino (Díez, Márquez, Fontalvo, Medina & Jiménez, 2021) en la que los retornados regresan a su municipio de nacimiento en este departamento del destino al que emigraron. Igualmente, la cercanía geográfica, el intercambio de bienes y personas, el deterioro de la economía venezolana, la crisis institucional, política y social, por un lado, además del empobrecimiento del sector agropecuario, la falta de empleo, la crisis económica, social y ambiental, por otro lado, dan cuenta del sistema migratorio internacional de los atlanticenses a territorio venezolano (Díez *et al.*, 2021).

## Mapa 1. Coeficiente de localización de los retornados en los municipios del departamento del Atlántico



A diferencia del coeficiente de localización, para los dos años comparados (2013 y 2017) las tasas de crecimiento o variación relativa de los retornados en los municipios del departamento del Atlántico dejan ver un mayor crecimiento en 2013, con una fuerte presencia en los municipios del sur del Atlántico, principalmente, Manatí, Candelaria, Suan y Santa Lucía. Ya en el año 2017, el crecimiento de sus tasas disminuye de manera notoria casi alcanzando el 2 %, los municipios de Manatí y Suan con el 1,85 % y el 1,64 %, respectivamente.



**Tabla 3. Tasas de crecimiento o variación relativa del retorno en el departamento del Atlántico**

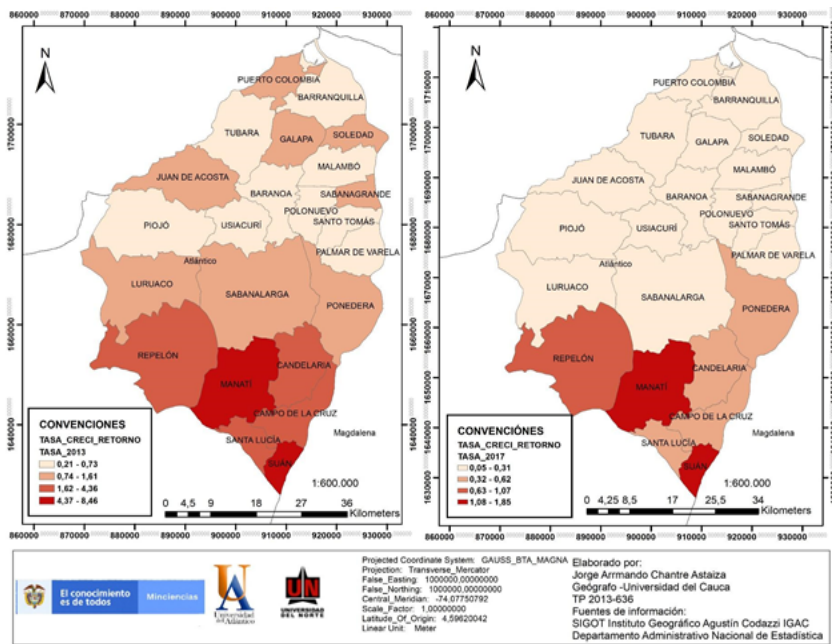
<b>Municipios</b>	<b>Tasa de crecimiento (%)</b>	
	<b>2013</b>	<b>2017</b>
Barranquilla	0,71	0,22
Baranoa	0,70	0,16
Campo de la Cruz	2,81	0,49
Candelaria	3,66	0,62
Galapa	0,83	0,16
Juan de Acosta	0,83	0,24
Luruaco	1,03	0,19
Malambo	0,62	0,19
Manatí	8,46	1,85
Palmar de Varela	0,55	0,18
Piojó	0,21	0,14
Polonuevo	0,54	0,17
Ponedera	1,61	0,38
Puerto Colombia	1,01	0,31
Repelón	4,36	1,07
Sabanagrande	0,87	0,20
Sabanalarga	1,17	0,30
Santa Lucía	3,96	0,58
Santo Tomás	0,73	0,22
Soledad	0,94	0,24
Suan	6,04	1,64
Tubará	0,32	0,05
Usiacurí	0,33	0,14
<b>Total</b>	<b>42,29</b>	<b>9,74</b>

**Fuente:** Elaborada por los autores a partir del Censo de Población y Vivienda de 2018 del Departamento Administrativo Nacional de Estadística (DANE).

De esta manera, las tasas de crecimiento frente al cálculo del coeficiente de localización muestran unos contrastes importantes en el Atlántico, a excepción de aquellos mu-

nicipios ubicados en el sur del departamento que, además de tener un considerable número de retornados procedentes de Venezuela, mantienen una correlación directa con los inmigrantes ya que, una vez han mantenido una relación social en el exterior, estos mismos atlanticenses que retornan a sus municipios de origen traen consigo familiares extranjeros, lo que también se ve reflejado en el aumento de la tasa de inmigración.

**Mapa 2. Tasas de crecimiento de los retornados en los municipios del departamento del Atlántico**



## 4. Conclusión

Es de suma importancia recalcar el gran interés que ha suscitado el estudio de la migración de retorno en los últimos años. Fuentes bibliográficas sobre este fenómeno en Colombia ofrecen una aproximación a las características sociodemográficas y socioeconómicas de este colectivo retornado. Hay que subrayar que la gran mayoría de los estudios

existentes aborda principalmente el retorno de los colombianos a raíz de la crisis económica y política de Venezuela.

Los patrones territoriales de los retornados colombianos en los distintos municipios del departamento del Atlántico dejan ver que Barranquilla se sitúa como el principal centro de recepción de retornados internacionales, sin dejar de lado que en los municipios en la zona sur de este departamento también existe una importante cantidad de migrantes retornados que, principalmente, provienen de Venezuela.

Finalmente, es preciso concluir que la movilidad de la población atlanticense se ve fuertemente marcada por una migración geográfica sur a sur y de tipo lineal, correspondiente a colombianos que vuelven, desde destino al que emigraron, a su municipio de nacimiento en busca de reinserción social y laboralmente en su país natal.



## Referencias bibliográficas

- Cerrutti, M., & Maguid, A. (2016). Crisis económica en España y el retorno de inmigrantes sudamericanos. *Migraciones internacionales*, 8(3), 155-189.
- Córdoba, L. (2016). *Dinámicas del flujo de migración de retorno en cuatro regiones* [Tesis de pregrado, Universidad del Valle]. <http://bibliotecadigital.univalle.edu.co/bitstream/10893/9299/1/0534160-S-P-2016-1.pdf>
- Cruz, M., Salas, R. & Pico, B. (2019). El emprendimiento de los migrantes retornados, el papel de las características de los migrantes y las particularidades de la experiencia migratoria. El caso del Estado de México. *Revista de Economía*, 36(92), 46-93.
- Departamento Administrativo Nacional de Estadística (DANE). (2005-2019). Anuarios Estadísticos de Migraciones Internacionales. <https://www.dane.gov.co/index.php/estadisticas-por-tema/demografia-y-poblacion/movilidad-y-migracion/anuarios-estadisticos-de-movimientos-internacionales>
- Departamento Administrativo Nacional de Estadística (DANE). (2018). Censo Nacional de Población y Vivienda de 2018. [http://microdatos.dane.gov.co/index.php/catalog/643/get\\_microdata](http://microdatos.dane.gov.co/index.php/catalog/643/get_microdata)
- Díez, A. (2014). El estudio de la migración internacional de retorno en Colombia. Una revisión bibliográfica sobre el estado actual. *Revista Amauta*, (24), 29-30. <http://investigaciones.uniatlantico.edu.co/revistas/index.php/Amauta/article/view/1065>
- Díez, A., Márquez, J. F., Fontalvo, R., Medina, M. & Jiménez, C. (2021). *Globalización y migraciones internacionales. Claves analíticas de los migrantes colombianos retornados a la Región Caribe*. Sello Editorial Universidad del Atlántico.
- Díez, A., Cabrera, L., Márquez, J. F., Romero, J. M., Barraza, M., González, R. & Madariaga, C. (2021). *La migración de retorno en Colombia. Nuevas tendencias y configuraciones de los migrantes colombianos retornados a la región Caribe*. Sello Editorial Universidad del Atlántico.

- Espinosa, A. & González, M. (2016). La adaptación social de los migrantes de retorno de la localidad de Atencingo, *CienciaUAT*, 11(1), 49-64.
- Granados, J. & Pizarro, K. (2013). Paso del Norte, qué lejos te vas quedando. Implicaciones de la migración de retorno en México. *Estudios demográficos y urbanos*, 28(2), 469-486.
- Granados, J. & Téllez, J. (2018). Niñas, niños y adolescentes de retorno nacidos en Estados Unidos: un análisis sociodemográfico en el estado de Hidalgo, México. *Huellas de la Migración*, 3(5). 109-125.
- Herrera, G. & Pérez, L. (2015). ¿Tiempos de crisis, tiempos de retorno? Trayectorias migratorias, laborales y sociales de migrantes retornados en Ecuador. *Estudios Políticos*, (47), 221-241. <https://doi.org/10.17533/udea.espo.n47a13>
- López, S. (2019). Migración de retorno en el contexto de la crisis venezolana. En A. Castro, *Venezuela migra: aspectos sensibles del éxodo hacia Colombia* (pp. 65-86). Universidad Externado de Colombia.
- Mejía, W. (2011). Panorama del retorno reciente de migrantes internacionales a Colombia. En E. Said Hung (Ed.), *Migración desarrollo humano e internacionalización* (pp. 20-51). <https://www.uninorte.edu.co/documents/72553/6665473a-4eb7-47eb-965a-69ab344d3d33>
- Romero, J., Cabrera, L. & Díez, A. (2019). Estudio etnográfico sobre la dramatización de la alegría por clases sociales y del estigma en los adultos de la tercera edad del Asilo San Antonio (Colombia). *Cultura de los cuidados*, (55), 171-182. <https://doi.org/10.14198/cuid.2019.55.15>.
- Tamarit, A. (2018). Cuando emigrar no es suficiente. Retorno, auto(pluri)empleo y precariedad en Ecuador. *Revista Latina de Sociología*, 8(3), 76-93.